

Ultima planimetria in atti

Agenzia del Territorio
CATASTO FABBRICATI
Ufficio provinciale di
Forlì

Dichiarazione protocollo n. FO0120213 del 28/06/2011
Planimetria di u.i.u. in Comune di Cesenatico
Viale Dei Pini

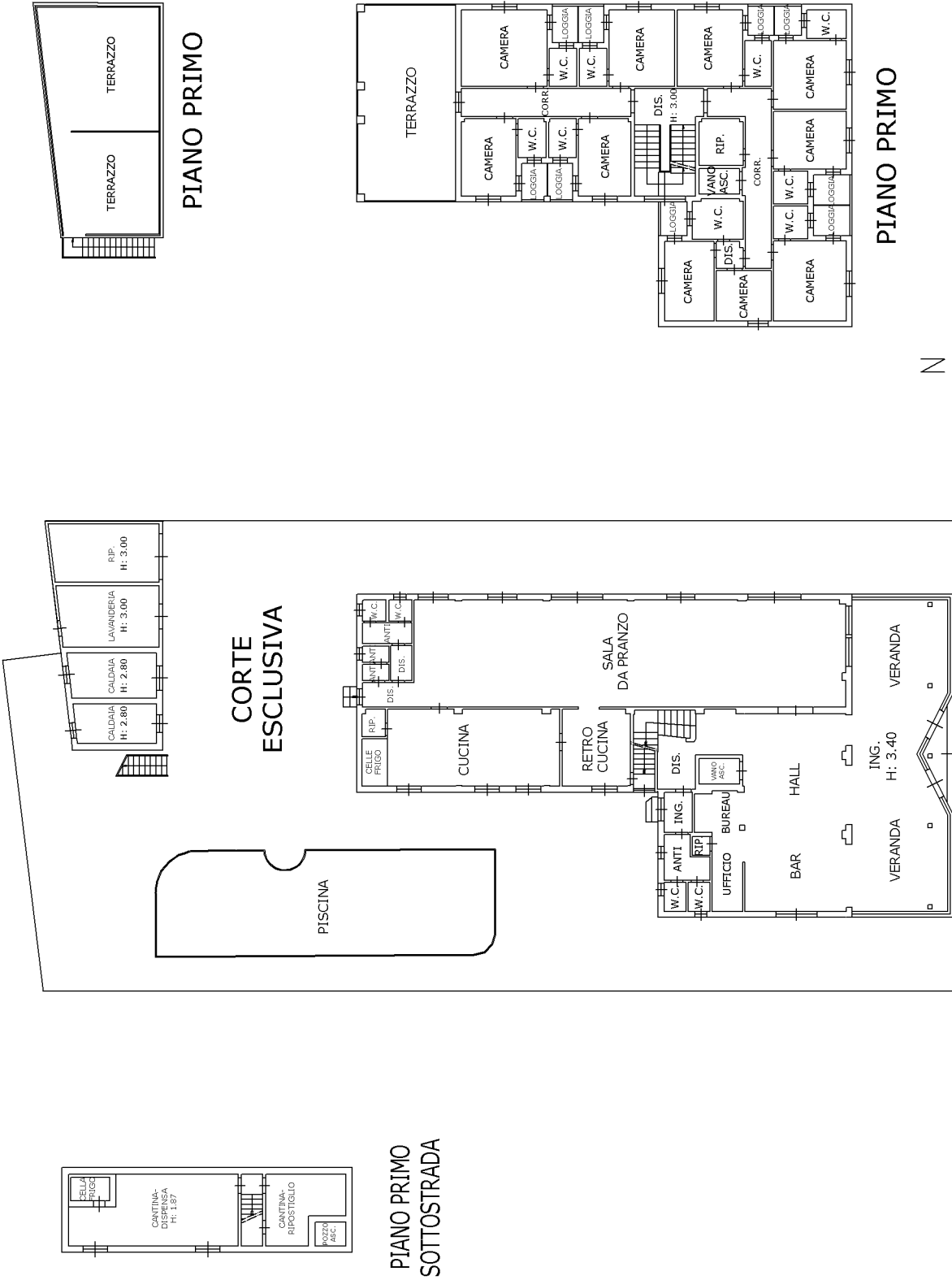
Scheda n. 1
Scala 1: 200

civ. 37

Identificativi Catastali:
Sezione:
Foglio: 1
Particella: 127
Subalterno: 3

Compilata da:
Iscritto all'albo:
Prov. Forlì

N. 209



PIANO TERRA

Ultima planimetria in atti

Data: 22/07/2024 - n. T296470 - Richiedente:
Totale schede: 2 - Formato di acquisizione: A3(297x420) - Formato stampa richiesto: A4(210x297)

Agenzia del Territorio
CATASTO FABBRICATI
Ufficio provinciale di
Forlì

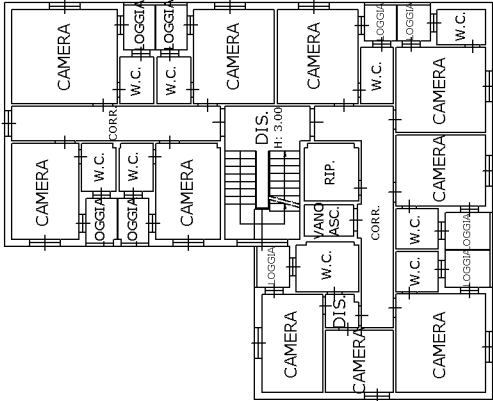
Dichiarazione protocollo n. FO0120213 del 28/06/2011
Planimetria di u.i.v. in Comune di Cesenatico
Viale Dei Pini

civ. 37

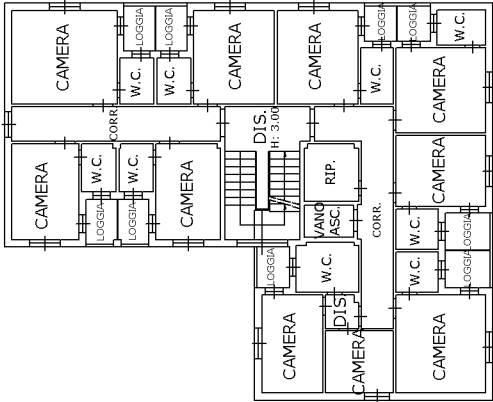
Identificativi Catastali:
Sezione:
Foglio: 1
Particella: 127
Subalterno: 3

Compilata da:
Iscritto all'albo:
Prov. Forlì N. 209

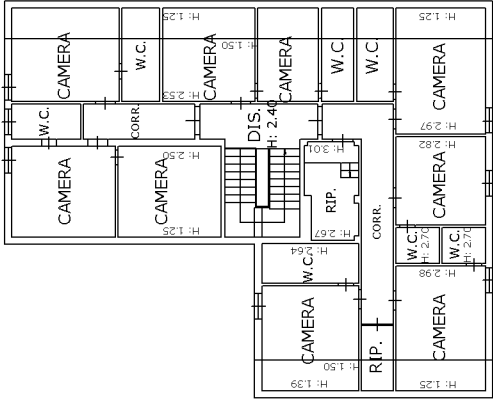
Scheda 2.2 Scala 1: 200



PIANO SECONDO



PIANO TERZO



PIANO QUARTO

